








Legenda :

-  - istn. znaki drogowe,
-  - proj. znaki drogowe,
-  - istn. oznakowanie poziome,
-  - fragment istn. chodnika,
-  - proj. sieć cieplna/przyłącze ciepłe (wykop otwarty),
-  - proj. kładka dla pieszych U-28,
-  - proj. płyta przejazdowa

UWAGA !
Wykopy bezwzględnie, dodatkowo, wygrodzić
ogrodzeniem/płotkami zabezpieczającymi o wys.
min. 1,5 m.

Temat :	BUDOWA OSIEDLWEJ SIECI CIEPLNEJ W OBRĘBIE OS. WŁADYSŁAWA JAGIEŁŁY W POZNANIU, WRAZ Z PRZYŁĄCZAMI DO BUDYNKÓW WŁADYSŁAWA JAGIEŁŁY 3, 4, 6, 7, 8	
Tytuł rysunku :	PLAN SYTUACYJNY - ETAP IV TYMCZASOWA ORGANIZACJA RUCHU NA CZAS BUDOWY SIECI CIEPLNEJ I PRZYŁĄCZY	
Data opracowania : 09.2023	Skala : 1 : 500	RYS. 5.0